

Министерство образования и науки Курской области

Областное бюджетное профессиональное образовательное учреждение  
«Курский электромеханический техникум»

УТВЕРЖДАЮ

Директор техникума

Ю.А. Соколов

\_\_\_\_\_ 2023 г.



**РАБОЧАЯ ПРОГРАММА УЧЕБНОГО ПРЕДМЕТА  
ООП6.05 ГЕОГРАФИЯ**


для специальности 15.02.16 Технология машиностроения

Профиль обучения	технологический
Уровень изучения	базовый
Форма обучения	очная

Рабочая программа разработана в соответствии с Федеральным государственным образовательным стандартом среднего общего образования, утвержденным приказом Министерства образования и науки Российской Федерации от 17.05.2012 г. № 413, и Федеральным государственным образовательным стандартом среднего профессионального образования по специальности 15.02.16 Технология машиностроения, утвержденным приказом Министерства просвещения Российской Федерации от 14.06.2022 г. № 444.

Разработчик:

преподаватель высшей  
квалификационной категории


 Л.Н. Заикина

Рабочая программа рассмотрена и одобрена на заседании П(Ц)К преподавателей математических и естественнонаучных учебных предметов и дисциплин, протокол № 9 от « 3 » мая 2023 г.

Председатель П(Ц)К  Н.В. Николаенко

Рабочая программа рассмотрена и одобрена на заседании методического совета, протокол № 10 от « 04 » 04 20 23 г.

Председатель методического совета  
техникума

 П.А. Стифеева

Согласовано:


Заместитель директора

 А.В. Ляхов

Заведующий отделением

 А.С. Косоруков

Старший методист / методист

 Ю.Ю. Кирева

Рабочая программа пересмотрена, обсуждена и рекомендована к применению в образовательной деятельности на основании учебного плана по специальности 15.02.16 Технология машиностроения, одобренного педагогическим советом техникума, протокол № \_\_\_\_\_ от « \_\_\_\_\_ » \_\_\_\_\_ 20 \_\_\_\_\_ г., на заседании П(Ц)К, протокол № \_\_\_\_\_ от « \_\_\_\_\_ » \_\_\_\_\_ 20 \_\_\_\_\_ г.

Председатель П(Ц)К

\_\_\_\_\_ (подпись)

\_\_\_\_\_ (И.О.Фамилия)

Рабочая программа пересмотрена, обсуждена и рекомендована к применению в образовательной деятельности на основании учебного плана по специальности 15.02.16 Технология машиностроения, одобренного педагогическим советом техникума, протокол № \_\_\_\_\_ от « \_\_\_\_\_ » \_\_\_\_\_ 20 \_\_\_\_\_ г., на заседании П(Ц)К, протокол № \_\_\_\_\_ от « \_\_\_\_\_ » \_\_\_\_\_ 20 \_\_\_\_\_ г.

Председатель П(Ц)К

\_\_\_\_\_ (подпись)

\_\_\_\_\_ (И.О.Фамилия)

## СОДЕРЖАНИЕ

<b>1. ОБЩАЯ ХАРАКТЕРИСТИКА РАБОЧЕЙ ПРОГРАММЫ УЧЕБНОГО ПРЕДМЕТА</b> .....	4
1.1. Место учебного предмета в структуре основной профессиональной образовательной программы.....	4
1.2. Цели и планируемые результаты освоения учебного предмета .....	4
<b>2. СТРУКТУРА И СОДЕРЖАНИЕ УЧЕБНОГО ПРЕДМЕТА</b> .....	17
2.1. Объем учебного предмета и виды учебной работы.....	17
2.2. Тематический план и содержание учебного предмета.....	18
<b>3. УСЛОВИЯ РЕАЛИЗАЦИИ ПРОГРАММЫ УЧЕБНОГО ПРЕДМЕТА</b> .	27
3.1. Материально-техническое обеспечение .....	27
3.2. Информационное обеспечение реализации программы .....	27
<b>4. КОНТРОЛЬ И ОЦЕНКА РЕЗУЛЬТАТОВ ОСВОЕНИЯ УЧЕБНОГО ПРЕДМЕТА</b> .....	29

# **1. ОБЩАЯ ХАРАКТЕРИСТИКА РАБОЧЕЙ ПРОГРАММЫ УЧЕБНОГО ПРЕДМЕТА**

## **1.1. Место учебного предмета в структуре основной профессиональной образовательной программы**

Учебный предмет «География» является обязательной частью общеобразовательной подготовки основной профессиональной образовательной программы – программы подготовки специалистов среднего звена по специальности 15.02.16 Технология машиностроения.

## **1.2. Цели и планируемые результаты освоения учебного предмета**

### **1.2.1 Цели освоения учебного предмета**

Содержание программы учебного предмета «География» направлено на достижение результатов его изучения в соответствии с требованиями ФГОС СОО с учетом профессиональной направленности ФГОС СПО.

Основными целями изучения учебного предмета «География» являются:

– освоение системы географических знаний о целостном, многообразном и динамично изменяющемся мире, взаимосвязи природы, населения и хозяйства на всех территориальных уровнях;

– овладение умениями сочетать глобальный, региональный и локальный подходы для описания и анализа природных, социально-экономических, геоэкологических процессов и явлений;

– развитие познавательных интересов, интеллектуальных и творческих способностей посредством ознакомления с важнейшими географическими особенностями и проблемами мира в целом, его отдельных регионов и ведущих стран;

– воспитание уважения к другим народам и культурам, бережного отношения к окружающей природной среде;

– использование в практической деятельности и повседневной жизни разнообразных географических методов, знаний и умений, а также географической информации;

– нахождение и применение географической информации, включая географические карты, статистические материалы, геоинформационные системы и интернет-ресурсы, для правильной оценки важнейших социально-экономических вопросов международной жизни;

– понимание географической специфики крупных регионов и стран мира в условиях стремительного развития международного туризма и отдыха, деловых и образовательных программ, телекоммуникаций и простого общения.

### 1.2.2 Планируемые результаты освоения учебного предмета

Особое значение учебный предмет имеет при формировании и развитии общих и профессиональных компетенций, а также соответствующих им результатам обучения согласно ФГОС СОО.

Компетенции (ОК, ПК)	Планируемые результаты обучения	
	Общие	Дисциплинарные
ОК 01. Выбирать способы решения задач профессиональной деятельности применительно к различным контекстам	<p>ЛР25 – интерес к различным сферам профессиональной деятельности, умение совершать осознанный выбор будущей профессии и реализовывать собственные жизненные планы;</p> <p>ЛР26 – готовность и способность к образованию и самообразованию на протяжении всей жизни;</p> <p>МР1 – самостоятельно формулировать и актуализировать проблему, рассматривать ее всесторонне;</p> <p>МР2 – устанавливать существенный признак или основания для сравнения, классификации и обобщения;</p> <p>МР3 – определять цели деятельности, задавать параметры и критерии их достижения;</p> <p>МР4 – выявлять закономерности и противоречия в рассматриваемых явлениях;</p> <p>МР14 – давать оценку новым ситуациям, оценивать приобретенный опыт;</p> <p>МР15 – разрабатывать план решения проблемы с учетом анализа имеющихся материальных и нематериальных ресурсов;</p> <p>МР17 – уметь переносить знания в познавательную и практическую области жизнедеятельности;</p> <p>МР21 – владеть навыками получения информации из источников разных типов, самостоятельно</p>	<p>ПРБ1 – понимание роли и места современной географической науки в системе научных дисциплин, ее участия в решении важнейших проблем человечества: приводить примеры проявления глобальных проблем, в решении которых принимает участие современная географическая наука, на региональном уровне, в разных странах, в том числе в России; определять роль географических наук в достижении целей устойчивого развития;</p> <p>ПРБ3 – сформированность системы комплексных социально ориентированных географических знаний о закономерностях развития природы, размещения населения и хозяйства: различать географические процессы и явления и распознавать их проявления в повседневной жизни; использовать знания об основных географических закономерностях для определения и сравнения свойств изученных географических объектов, явлений и процессов; проводить классификацию географических объектов, процессов и явлений; устанавливать взаимосвязи между социально-экономическими и геоэкологическими процессами и явлениями; между природными условиями и размещением населения, между природными условиями и природно-</p>

	<p>осуществлять поиск, анализ, систематизацию и интерпретацию информации различных видов и форм представления;</p> <p>МР44 – способствовать формированию и проявлению широкой эрудиции в разных областях знаний, постоянно повышать свой образовательный и культурный уровень;</p>	<p>ресурсным капиталом и отраслевой структурой хозяйства стран; формулировать и/или обосновывать выводы на основе использования географических знаний;</p> <p>ПР64 – владение географической терминологией и системой базовых географических понятий, умение применять социально-экономические понятия для решения учебных и (или) практико-ориентированных задач;</p> <p>ПР66 – сформированность умений находить и использовать различные источники географической информации для получения новых знаний о природных и социально-экономических процессах и явлениях, выявления закономерностей и тенденций их развития, прогнозирования: выбирать и использовать источники географической информации (картографические, статистические, текстовые, видео- и фотоизображения, геоинформационные системы), адекватные решаемым задачам; сопоставлять и анализировать географические карты различной тематики и другие источники географической информации для выявления закономерностей социально-экономических, природных и экологических процессов и явлений; определять и сравнивать по географическим картам разного содержания и другим источникам географической информации качественные и количественные показатели, характеризующие географические объекты,</p>
--	--	--

		<p>процессы и явления; определять и находить в комплексе источников недостоверную и противоречивую географическую информацию для решения учебных и (или) практико-ориентированных задач; самостоятельно находить, отбирать и применять различные методы познания для решения практико-ориентированных задач;</p> <p>ПР67 – владение умениями географического анализа и интерпретации информации из различных источников: находить, отбирать, систематизировать информацию, необходимую для изучения географических объектов и явлений, отдельных территорий мира и России, их обеспеченности природными и человеческими ресурсами, хозяйственного потенциала, экологических проблем; представлять в различных формах (графики, таблицы, схемы, диаграммы, карты) географическую информацию; формулировать выводы и заключения на основе анализа и интерпретации информации из различных источников географической информации; критически оценивать и интерпретировать информацию, получаемую из различных источников; использовать различные источники географической информации для решения учебных и (или) практико-ориентированных задач;</p> <p>ПР68 – сформированность умений применять географические знания для объяснения разнообразных явлений и процессов: объяснять изученные социально-экономические и геоэкологические процессы и явления; объяснять географические особенности стран</p>
--	--	--

		с разным уровнем социально-экономического развития, включая особенности проявления в них глобальных проблем человечества; использовать географические знания о мировом хозяйстве и населении мира, об особенностях взаимодействия природы и общества для решения учебных и (или) практико-ориентированных задач.
ОК 02. Использовать современные средства поиска, анализа и интерпретации информации и информационные технологии для выполнения задач профессиональной деятельности	<p>ЛР26 – готовность и способность к образованию и самообразованию на протяжении всей жизни;</p> <p>МР8 – способность и готовность к самостоятельному поиску методов решения практических задач, применению различных методов познания;</p> <p>МР17 – уметь переносить знания в познавательную и практическую области жизнедеятельности;</p> <p>МР21 – владеть навыками получения информации из источников разных типов, самостоятельно осуществлять поиск, анализ, систематизацию и интерпретацию информации различных видов и форм представления;</p> <p>МР24 – использовать средства информационных и коммуникационных технологий в решении когнитивных, коммуникативных и организационных задач с соблюдением требований эргономики, техники безопасности, гигиены, ресурсосбережения, правовых и этических норм, норм информационной безопасности;</p>	<p>ПР63 – сформированность системы комплексных социально ориентированных географических знаний о закономерностях развития природы, размещения населения и хозяйства: различать географические процессы и явления и распознавать их проявления в повседневной жизни; использовать знания об основных географических закономерностях для определения и сравнения свойств изученных географических объектов, явлений и процессов; проводить классификацию географических объектов, процессов и явлений; устанавливать взаимосвязи между социально-экономическими и геоэкологическими процессами и явлениями; между природными условиями и размещением населения, между природными условиями и природно-ресурсным капиталом и отраслевой структурой хозяйства стран; формулировать и/или обосновывать выводы на основе использования географических знаний;</p> <p>ПР65 – сформированность умений проводить наблюдения за отдельными географическими</p>



		<p>объектами, процессами и явлениями, их изменениями в результате воздействия природных и антропогенных факторов: определять цели и задачи проведения наблюдений; выбирать форму фиксации результатов наблюдения; формулировать обобщения и выводы по результатам наблюдения;</p> <p>ПР66 – сформированность умений находить и использовать различные источники географической информации для получения новых знаний о природных и социально-экономических процессах и явлениях, выявления закономерностей и тенденций их развития, прогнозирования: выбирать и использовать источники географической информации (картографические, статистические, текстовые, видео- и фотоизображения, геоинформационные системы), адекватные решаемым задачам; сопоставлять и анализировать географические карты различной тематики и другие источники географической информации для выявления закономерностей социально-экономических, природных и экологических процессов и явлений; определять и сравнивать по географическим картам разного содержания и другим источникам географической информации качественные и количественные показатели, характеризующие географические объекты, процессы и явления; определять и находить в комплексе источников недостоверную и противоречивую географическую информацию для</p>
--	--	---

		<p>решения учебных и (или) практико-ориентированных задач; самостоятельно находить, отбирать и применять различные методы познания для решения практико-ориентированных задач;</p> <p>ПР69 – сформированность умений применять географические знания для оценки разнообразных явлений и процессов; оценивать географические факторы, определяющие сущность и динамику важнейших социально-экономических и геоэкологических процессов; оценивать изученные социально-экономические и геоэкологические процессы и явления;</p>
<p>ОК 04. Эффективно взаимодействовать и работать в коллективе и команде</p>	<p>МР9 – овладение видами деятельности по получению нового знания, его интерпретации, преобразованию и применению в различных учебных ситуациях, в том числе при создании учебных и социальных проектов;</p> <p>МР10 – формирование научного типа мышления, владение научной терминологией, ключевыми понятиями и методами;</p> <p>МР17 – уметь переносить знания в познавательную и практическую области жизнедеятельности;</p> <p>МР28 – владеть различными способами общения и взаимодействия;</p> <p>МР30 – развернуто и логично излагать свою точку зрения с использованием языковых средств;</p> <p>МР31 – понимать и использовать преимущества командной и индивидуальной работы;</p>	<p>ПР63 – сформированность системы комплексных социально ориентированных географических знаний о закономерностях развития природы, размещения населения и хозяйства: различать географические процессы и явления и распознавать их проявления в повседневной жизни; использовать знания об основных географических закономерностях для определения и сравнения свойств изученных географических объектов, явлений и процессов; проводить классификацию географических объектов, процессов и явлений; устанавливать взаимосвязи между социально-экономическими и геоэкологическими процессами и явлениями; между природными условиями и размещением населения, между природными условиями и природно-ресурсным капиталом и отраслевой структурой</p>

	<p>MP36 – координировать и выполнять работу в условиях реального, виртуального и комбинированного взаимодействия;</p> <p>MP42 – делать осознанный выбор, аргументировать его, брать ответственность за решение;</p> <p>MP50 – саморегулирования, включающего самоконтроль, умение принимать ответственность за свое поведение, способность адаптироваться к эмоциональным изменениям и проявлять гибкость, быть открытым новому;</p> <p>MP55 – принимать мотивы и аргументы других людей при анализе результатов деятельности;</p> <p>MP56 – признавать свое право и право других людей на ошибки.</p>	<p>хозяйства стран; формулировать и/или обосновывать выводы на основе использования географических знаний;</p> <p>ПР64 – владение географической терминологией и системой базовых географических понятий, умение применять социально-экономические понятия для решения учебных и (или) практико-ориентированных задач;</p> <p>ПР65 – сформированность умений проводить наблюдения за отдельными географическими объектами, процессами и явлениями, их изменениями в результате воздействия природных и антропогенных факторов: определять цели и задачи проведения наблюдений; выбирать форму фиксации результатов наблюдения; формулировать обобщения и выводы по результатам наблюдения;</p> <p>ПР67 – владение умениями географического анализа и интерпретации информации из различных источников: находить, отбирать, систематизировать информацию, необходимую для изучения географических объектов и явлений, отдельных территорий мира и России, их обеспеченности природными и человеческими ресурсами, хозяйственного потенциала, экологических проблем; представлять в различных формах (графики, таблицы, схемы, диаграммы, карты) географическую информацию; формулировать выводы и заключения на основе анализа и интерпретации информации из различных источников географической</p>
--	--	---

		информации; критически оценивать и интерпретировать информацию, получаемую из различных источников; использовать различные источники географической информации для решения учебных и (или) практико-ориентированных задач;
ОК 05. Осуществлять устную и письменную коммуникацию на государственном языке Российской Федерации с учетом особенностей социального и культурного контекста	ЛР8 – сформированность российской гражданской идентичности, патриотизма, уважения к своему народу, чувства ответственности перед Родиной, гордости за свой край, свою Родину, свой язык и культуру, прошлое и настоящее многонационального народа России; ЛР33 – совершенствование языковой и читательской культуры как средства взаимодействия между людьми и познания мира; МР30 – развернуто и логично излагать свою точку зрения с использованием языковых средств;	ПР61 – понимание роли и места современной географической науки в системе научных дисциплин, ее участия в решении важнейших проблем человечества: приводить примеры проявления глобальных проблем, в решении которых принимает участие современная географическая наука, на региональном уровне, в разных странах, в том числе в России; определять роль географических наук в достижении целей устойчивого развития; ПР64 – владение географической терминологией и системой базовых географических понятий, умение применять социально-экономические понятия для решения учебных и (или) практико-ориентированных задач;
ОК 07. Содействовать сохранению окружающей среды, ресурсосбережению, применять знания об изменении климата, принципы бережливого производства, эффективно действовать в	ЛР27 – сформированность экологической культуры, понимание влияния социально-экономических процессов на состояние природной и социальной среды, осознание глобального характера экологических проблем; ЛР28 – планирование и осуществление действий в окружающей среде на основе знания целей	ПР62 – освоение и применение знаний о размещении основных географических объектов и территориальной организации природы и общества (понятия и концепции устойчивого развития, зеленой энергетики, глобализации и проблема народонаселения); выбирать и использовать источники географической информации для

<p>чрезвычайных ситуациях</p>	<p>устойчивого развития человечества;          ЛР29 – активное неприятие действий, приносящих вред окружающей среде;          ЛР30 – умение прогнозировать неблагоприятные экологические последствия предпринимаемых действий, предотвращать их;          ЛР31 – расширение опыта деятельности экологической направленности;</p>	<p>определения положения и взаиморасположения объектов в пространстве; описывать положение и взаиморасположение географических объектов в пространстве;          ПР64 – владение географической терминологией и системой базовых географических понятий, умение применять социально-экономические понятия для решения учебных и (или) практико-ориентированных задач;          ПР65 – сформированность умений проводить наблюдения за отдельными географическими объектами, процессами и явлениями, их изменениями в результате воздействия природных и антропогенных факторов: определять цели и задачи проведения наблюдений; выбирать форму фиксации результатов наблюдения; формулировать обобщения и выводы по результатам наблюдения;          ПР66 – сформированность умений находить и использовать различные источники географической информации для получения новых знаний о природных и социально-экономических процессах и явлениях, выявления закономерностей и тенденций их развития, прогнозирования: выбирать и использовать источники географической информации (картографические, статистические, текстовые, видео- и фотоизображения, геоинформационные системы), адекватные решаемым задачам; сопоставлять и анализировать географические карты различной тематики и другие</p>
-------------------------------	--	---

		<p>источники географической информации для выявления закономерностей социально-экономических, природных и экологических процессов и явлений; определять и сравнивать по географическим картам разного содержания и другим источникам географической информации качественные и количественные показатели, характеризующие географические объекты, процессы и явления; определять и находить в комплексе источников недостоверную и противоречивую географическую информацию для решения учебных и (или) практико-ориентированных задач; самостоятельно находить, отбирать и применять различные методы познания для решения практико-ориентированных задач;</p> <p>ПР610 – сформированность знаний об основных проблемах взаимодействия природы и общества, о природных и социально-экономических аспектах экологических проблем: описывать географические аспекты проблем взаимодействия природы и общества; приводить примеры взаимосвязи глобальных проблем; приводить примеры возможных путей решения глобальных проблем.</p>
<p>ПК 5.2. Сопровождать подготовку финансовых документов по производству и реализации продукции машиностроительного производства, материально-</p>	<p>ЛР26 – готовность и способность к образованию и самообразованию на протяжении всей жизни;</p> <p>ЛР30 – умение прогнозировать неблагоприятные экологические последствия предпринимаемых действий, предотвращать их;</p>	<p>ПР63 – сформированность системы комплексных социально ориентированных географических знаний о закономерностях развития природы, размещения населения и хозяйства: различать географические процессы и явления и распознавать их проявления в</p>

<p>техническому обеспечению деятельности подразделения</p>	<p>MP10 – формирование научного типа мышления, владение научной терминологией, ключевыми понятиями и методами;</p> <p>MP17 – уметь переносить знания в познавательную и практическую области жизнедеятельности;</p> <p>MP21 – владеть навыками получения информации из источников разных типов, самостоятельно осуществлять поиск, анализ, систематизацию и интерпретацию информации различных видов и форм представления;</p> <p>MP36 – координировать и выполнять работу в условиях реального, виртуального и комбинированного взаимодействия;</p> <p>MP42 – делать осознанный выбор, аргументировать его, брать ответственность за решение;</p> <p>MP46 – владеть навыками познавательной рефлексии как осознания совершаемых действий и мыслительных процессов, их результатов и оснований;</p>	<p>повседневной жизни; использовать знания об основных географических закономерностях для определения и сравнения свойств изученных географических объектов, явлений и процессов; проводить классификацию географических объектов, процессов и явлений; устанавливать взаимосвязи между социально-экономическими и геоэкологическими процессами и явлениями; между природными условиями и размещением населения, между природными условиями и природно-ресурсным капиталом и отраслевой структурой хозяйства стран; формулировать и/или обосновывать выводы на основе использования географических знаний;</p> <p>ПР65 – сформированность умений проводить наблюдения за отдельными географическими объектами, процессами и явлениями, их изменениями в результате воздействия природных и антропогенных факторов: определять цели и задачи проведения наблюдений; выбирать форму фиксации результатов наблюдения; формулировать обобщения и выводы по результатам наблюдения;</p> <p>ПР67 – владение умениями географического анализа и интерпретации информации из различных источников: находить, отбирать, систематизировать информацию, необходимую для изучения географических объектов и явлений, отдельных территорий мира и России, их обеспеченности природными и человеческими ресурсами, хозяйственного потенциала, экологических проблем; представлять в различных формах (графики,</p>
--	---	--

		<p>таблицы, схемы, диаграммы, карты) географическую информацию; формулировать выводы и заключения на основе анализа и интерпретации информации из различных источников географической информации; критически оценивать и интерпретировать информацию, получаемую из различных источников; использовать различные источники географической информации для решения учебных и (или) практико-ориентированных задач;</p> <p>ПР68 – сформированность умений применять географические знания для объяснения разнообразных явлений и процессов: объяснять изученные социально-экономические и геоэкологические процессы и явления; объяснять географические особенности стран с разным уровнем социально-экономического развития, включая особенности проявления в них глобальных проблем человечества; использовать географические знания о мировом хозяйстве и населении мира, об особенностях взаимодействия природы и общества для решения учебных и (или) практико-ориентированных задач;</p> <p>ПР69 – сформированность умений применять географические знания для оценки разнообразных явлений и процессов: оценивать географические факторы, определяющие сущность и динамику важнейших социально-экономических и геоэкологических процессов; оценивать изученные социально-экономические и геоэкологические процессы и явления.</p>
--	--	---



## 2. СТРУКТУРА И СОДЕРЖАНИЕ УЧЕБНОГО ПРЕДМЕТА

### 2.1. Объем учебного предмета и виды учебной работы

Вид учебной работы	Объем в часах
Объем образовательной программы учебного предмета	68
<b>Обязательная аудиторная нагрузка:</b>	<b>68</b>
теоретические занятия, в т.ч. в форме практической подготовки	<del>50</del> 1
практические занятия, в т.ч. в форме практической подготовки	18 2
лабораторные занятия, в т.ч. в форме практической подготовки	–
Самостоятельная работа, в т.ч. в форме практической подготовки	–
Индивидуальный проект	–
Промежуточная аттестация (дифференцированный зачет)	2

## 2.2. Тематический план и содержание учебного предмета

Наименование разделов и тем	Содержание учебного материала и формы организации деятельности обучающихся	Объем в часах	В том числе практическая подготовка	Коды общих компетенций и личностных, метапредметных, предметных результатов, формированию которых способствует элемент программы
1	2	3	4	5
Введение	<p><b>Теоретическое занятие.</b> Введение</p> <p>Источники географической информации. География как наука. Ее роль и значение в системе наук. Источники географической информации и методы работы с ними. Традиционные и новые методы географических исследований. Географические карты различной тематики и их практическое использование.</p> <p>«Сырые» источники информации и методы работы с ними (видеоблоги, тематические группы в соцсетях, художественная литература, путеводители, карты – их критический анализ)</p>	2	—	ОК 02, ЛР26, МР8, МР17, МР21, МР24, ПР63, ПР65, ПР66, ПР69
<b>Раздел 1. Общая характеристика мира</b>				
Тема 1.1. Современная политическая карта мира	<p><b>Теоретическое занятие.</b> Современная политическая карта мира</p> <p>Политическая карта мира. Исторические этапы ее формирования и современные особенности. Субъекты политической карты мира. Суверенные государства и самоуправляющиеся государственные образования. Группировка стран по площади территории и численности населения.</p>	2	—	ОК 05, ЛР33, МР30, ПР61, ПР64

	<p><b>Теоретическое занятие.</b> Формы правления и формы государственного устройства стран мира</p> <p>Формы правления, типы государственного устройства и формы государственного режима</p> <p>Типология стран по уровню социально-экономического развития. Условия и особенности социально-экономического развития развитых и развивающихся стран и их типы.</p> <p>Понятие о политической географии. Влияние международных отношений на политическую карту мира. Региональные и локальные конфликты. Основные политические и военные союзы в современном мире</p>	2	—	ОК 05, ЛР33, МР30, ПР61, ПР64
	<p><b>Практическое занятие №1.</b> Ознакомление с политической картой мира</p>	2	—	ОК 04, МР9, МР10, МР17, МР28, МР30, МР31, МР36, МР42, МР50, МР55, МР56, ПР63, ПР64, ПР65, ПР67
Тема 1.2. География мировых природных ресурсов	<p><b>Теоретическое занятие.</b> География мировых природных ресурсов</p> <p>Мировые природные ресурсы. Ресурсообеспеченность. Классификация видов природных ресурсов (минеральные, земельные, водные, биологические, агроклиматические и т.д.). Размещение различных видов природных ресурсов на территории мировой суши. Ресурсы Мирового океана. Территориальные сочетания природных ресурсов. Природно-ресурсный потенциал. Рациональное использование ресурсов и охрана окружающей среды</p>	2	—	ОК 07, ЛР27, ЛР28, ЛР29, ЛР30, ЛР31, ПР62, ПР64, ПР65, ПР66, ПР610
Тема 1.3. География населения мира	<p><b>Теоретическое занятие.</b> Современная демографическая ситуация</p> <p>Численность населения мира и ее динамика. Наиболее населенные регионы и страны мира. Воспроизводство</p>	2	—	ОК 05, ЛР33, МР30, ПР61, ПР64

	<p>населения и его типы. Демографическая политика. Качество жизни населения. Территориальные различия в средней продолжительности жизни населения, обеспеченности чистой питьевой водой, уровне заболеваемости, младенческой смертности и грамотности населения. Индекс человеческого развития</p> <p>Современная структура населения</p> <p>Половозрастная структура населения. Расовый, этнолингвистический и религиозный состав населения мира.</p> <p>Социальная структура общества</p>			
	<p><b>Теоретическое занятие.</b> Занятость населения. Размещение населения</p> <p>Экономически активное и самодеятельное население. Качество рабочей силы в различных странах мира. Особенности размещения населения в регионах и странах мира. Миграции населения, их основные причины и направления. Урбанизация. Масштабы и темпы урбанизации в различных регионах и странах мира «Ложная» урбанизация, субурбанизация, урбанизация. Города-миллионеры, «сверхгорода» и мегалополисы</p>	2	—	ОК 05, ЛР33, МР30, ПР61, ПР64
	<p><b>Практическое занятие №2.</b> Анализ особенностей населения в различных странах и регионах мира</p>	2	—	ОК 04, МР9, МР10, МР17, МР28, МР30, МР31, МР36, МР42, МР50, МР55, МР56, ПР63, ПР64, ПР65, ПР67
Тема 1.4. Мировое хозяйство	<p><b>Теоретическое занятие.</b> Современные особенности развития мирового хозяйства</p> <p>Мировая экономика, исторические этапы ее развития. Международное географическое разделение труда. Международная специализация и кооперирование. Научно-</p>	2	—	ОК 05, ЛР33, МР30, ПР61, ПР64

	<p>технический прогресс и его современные особенности. Современные особенности развития мирового хозяйства. Социально-экономические модели стран. Интернационализация производства и глобализация мировой экономики. Региональная интеграция. Основные показатели, характеризующие место и роль стран в мировой экономике</p> <p><b>Практическое занятие №3.</b> Сравнительная характеристика ведущих факторов размещения производительных сил</p>			
		2	—	ПК 5.2, ЛР26, ЛР30, МР10, МР17, МР21, МР36, МР42, МР46, ПР63, ПР65, ПР67, ПР68, ПР69
Тема 1.5. География основных отраслей мирового хозяйства	<p><b>Теоретическое занятие.</b> Топливо-энергетический комплекс мира</p> <p>Электроэнергетика мира. Топливный баланс мира. Рост производства различных видов топлива. Газовая, нефтяная, угольная промышленность мира. Альтернативные источники энергии. Географические особенности развития мировой электроэнергетики</p>	2	—	ОК 05, ЛР33, МР30, ПР61, ПР64
	<p><b>Теоретическое занятие.</b> Чёрная и цветная металлургия</p> <p>Современное развитие чёрной металлургии мира. Металлургические базы мира. Географические особенности развития цветной металлургии мира. Факторы размещения предприятий цветной металлургии</p>	2	—	ОК 05, ЛР33, МР30, ПР61, ПР64
	<p><b>Теоретическое занятие.</b> Машиностроение.</p> <p>Отраслевая структура машиностроения. Развитие отраслей машиностроения в мире. Главные центры машиностроения. Транспортный комплекс и его современная структура. Грузо- и пассажирооборот транспорта. Географические особенности развития различных видов мирового транспорта. Крупнейшие мировые морские торговые порты и аэропорты</p>	2	1	ОК 05, ПК 5.2, ЛР33, МР30, ПР61, ПР64

	<b>Теоретическое занятие.</b> Химическая промышленность. Лесная (лесоперерабатывающая) и лёгкая промышленность Географические особенности развития химической, лесной и лёгкой промышленности	2	—	ОК 05, ЛР33, МР30, ПР61, ПР64
	<b>Теоретическое занятие.</b> Сельское хозяйство Сельское хозяйство и его экономические особенности. Интенсивное и экстенсивное сельскохозяйственное производство. «Зеленая революция» и ее основные направления. Агропромышленный комплекс. География мирового растениеводства и животноводства	2	—	ОК 05, ЛР33, МР30, ПР61, ПР64
	<b>Теоретическое занятие.</b> География отраслей непроизводственной сферы Основные направления международной торговли товарами и услугами. Факторы, формирующие международную хозяйственную специализацию стран и регионов мира. Дифференциация стран мира по уровню развития медицинских, образовательных, туристских, деловых и информационных услуг. Особенности современной торговли услугами	2	—	ОК 01, ОК 05, ЛР25, ЛР26, ЛР33, МР1, МР2, МР3, МР4, МР14, МР30, ПР61, ПР64, ПР66, ПР67, ПР68
	<b>Практическое занятие №4.</b> Определение хозяйственной специализации стран и регионов мира	2	2	ПК 5.2, ЛР26, ЛР30, МР10, МР17, МР21, МР36, МР42, МР46, ПР63, ПР65, ПР67, ПР68, ПР69
	<b>Практическое занятие №5.</b> Составление экономико-географической характеристики отраслей непроизводственной сферы	2	—	ОК 01, ПК 5.2, ЛР26, ЛР30, МР10, МР17, МР21, МР36, МР42, МР46, ПР63, ПР65, ПР67, ПР68, ПР69
<b>Раздел 2. Региональная характеристика мира</b>				
Тема 2.1. Зарубежная	<b>Теоретическое занятие.</b> Место и роль Европы Место и роль Зарубежной Европы в мире. Особенности	2	—	ОК 04, МР9, МР10, МР17, МР28, МР30, МР31, МР36,

Европа	географического положения региона. История формирования его политической карты. Характеристика природно-ресурсного потенциала. Особенности населения Хозяйство стран Зарубежной Европы. Сельское хозяйство. Транспорт. Туризм. Особенности отраслевого состава промышленности. Особенности развития сельского хозяйства Зарубежной Европы. Уровень развития транспорта и туризма в Европе. Развитие и размещение предприятий отраслей непродовольственной сферы в Европе			MP42, MP50, MP55, MP56, ПР63, ПР64, ПР65, ПР67
	<b>Теоретическое занятие.</b> Германия и Великобритания Германия и Великобритания как ведущие страны Зарубежной Европы. Условия их формирования и развития. Особенности политической системы. Природно-ресурсный потенциал, население, ведущие отрасли хозяйства и их территориальная структура	2	—	OK 04, MP9, MP10, MP17, MP28, MP30, MP31, MP36, MP42, MP50, MP55, MP56, ПР63, ПР64, ПР65, ПР67
Тема 2.2. Зарубежная Азия	<b>Теоретическое занятие.</b> Место и роль Зарубежной Азии в мире Место и роль Зарубежной Азии в мире. Особенности географического положения региона. История формирования его политической карты. «Горячие точки» современной зарубежной Азии. Характерные черты природно-ресурсного потенциала, населения и хозяйства регионов зарубежной Азии. Развитие и размещение предприятий отраслей непродовольственной сферы в Азии.	2	—	OK 04, MP9, MP10, MP17, MP28, MP30, MP31, MP36, MP42, MP50, MP55, MP56, ПР63, ПР64, ПР65, ПР67
	<b>Теоретическое занятие.</b> Япония, Китай, Индия и страны Персидского залива как ведущие страны Зарубежной Азии Условия их формирования и развития. Особенности политической системы.	2	—	OK 04, MP9, MP10, MP17, MP28, MP30, MP31, MP36, MP42, MP50, MP55, MP56, ПР63, ПР64, ПР65, ПР67

	Природно-ресурсный потенциал, население, ведущие отрасли хозяйства и их территориальная структура			
	<b>Практическое занятие №6.</b> Сравнительная характеристика особенностей природы, населения и хозяйства стран Юго-Западной и Юго-Восточной Азии	2	—	ОК 05, ОК 04, ЛР 07, МР 01, МР 02, ПР6 03
Тема 2.3. Африка	<b>Теоретическое занятие.</b> Место и роль Африки в мире Особенности географического положения региона. История формирования его политической карты. Характерные черты природно-ресурсного потенциала и особенности населения Африки. Хозяйство стран Африки. Особенности хозяйства стран Африки. Особенности развития субрегионов Африки. Экономическая отсталость материка и пути ее преодоления. Развитие и размещение предприятий отраслей непродовольственной сферы в Африке	2	—	ОК 02, ЛР26, МР8, МР17, МР21, МР24, ПР63, ПР65, ПР66, ПР69
Тема 2.4. Америка	<b>Теоретическое занятие.</b> Место и роль Северной Америки в мире Особенности географического положения региона. История формирования его политической карты. Характерные черты природно-ресурсного потенциала, населения и хозяйства. Развитие и размещение предприятий профильной отрасли в Северной Америке США. Природные ресурсы, население и хозяйство США. Условия их формирования и развития. Особенности политической системы. Население США. Ведущие отрасли хозяйства и экономические районы США Канада. Природные ресурсы и хозяйство Канады. Условия их формирования и развития. Особенности политической системы. Население Канады. Ведущие отрасли хозяйства и экономические районы Канады	2	—	ОК 02, ЛР26, МР8, МР17, МР21, МР24, ПР63, ПР65, ПР66, ПР69



	<p><b>Теоретическое занятие.</b> Место и роль Латинской Америки в мире</p> <p>Особенности географического положения региона. История формирования его политической карты. Население Латинской Америки. Хозяйство стран Латинской Америки. Отрасли международной специализации. Территориальная структура хозяйства. Интеграционные группировки</p> <p>Бразилия и Мексика как ведущие страны Латинской Америки. Условия их формирования и развития. Особенности политической системы. Природно-ресурсный потенциал, население, ведущие отрасли хозяйства и их территориальная структура. Развитие и размещение предприятий отраслей непроизводственной сферы в Латинской Америке</p>	2	—	ОК 02, ЛР26, МР8, МР17, МР21, МР24, ПР63, ПР65, ПР66, ПР69
	<p><b>Практическое занятие №7.</b> Составление сравнительной экономико-географической характеристики двух стран Северной и Латинской Америки</p>	2	—	ОК 01, ПК 5.2, ЛР26, ЛР30, МР10, МР17, МР21, МР36, МР42, МР46, ПР63, ПР65, ПР67, ПР68, ПР69
Тема 2.5. Австралия и Океания	<p><b>Теоретическое занятие.</b> Место и роль Австралии и Океании в мире</p> <p>Особенности географического положения региона. История формирования его политической карты. Особенности природно-ресурсного потенциала, населения и хозяйства. Отраслевая и территориальная структура хозяйства Австралии и Новой Зеландии. Развитие и размещение предприятий отраслей непроизводственной сферы в Австралии и Океании</p>	2	—	ОК 02, ЛР26, МР8, МР17, МР21, МР24, ПР63, ПР65, ПР66, ПР69
Тема 2.6. Россия в современном	<p><b>Теоретическое занятие.</b> Россия на политической карте мира</p> <p>Изменение географического, геополитического и геоэкономического положения России на рубеже XX — XXI</p>	2	—	ОК 05, ЛР33, МР30, ПР61, ПР64

мире	веков. Место России в мировом хозяйстве, ее участие в международной торговле товарами и других формах внешнеэкономических связей. Особенности территориальной структуры хозяйства. География отраслей международной специализации РФ. Развитие и размещение предприятий отраслей непродовольственной сферы в России			
	<b>Практическое занятие №8.</b> Оценка современного геополитического и геоэкономического положения России. Определение роли России и ее отдельных регионов в международном географическом разделении труда	2	—	ПК 5.2, ЛР26, ЛР30, МР10, МР17, МР21, МР36, МР42, МР46, ПР63, ПР65, ПР67, ПР68, ПР69
	<b>Практическое занятие №9.</b> Определение отраслевой и территориальной структуры внешней торговли товарами России	2	—	ПК 5.2, ЛР26, ЛР30, МР10, МР17, МР21, МР36, МР42, МР46, ПР63, ПР65, ПР67, ПР68, ПР69
	<b>Контрольная работа</b>	2	—	
<b>Раздел 3. Глобальные проблемы человечества</b>				
Тема 3.1. Классификация глобальных проблем. Глобальные прогнозы, гипотезы и проекты	<b>Теоретическое занятие.</b> Глобальные проблемы человечества. Глобальные процессы Континентальные, региональные, зональные, локальные проявления глобальных процессов. Понятие о глобальных проблемах современности — естественно-научных и общественных. Сырьевая, энергетическая, демографическая, продовольственная и экологическая проблемы как особо приоритетные, возможные пути их решения. Проблема преодоления отсталости развивающихся стран. Влияние предприятий профильной отрасли на глобальные проблемы. Роль географии в решении глобальных проблем человечества	2	—	ОК 01, ЛР25, ЛР26, МР1, МР2, МР3, МР4, МР14, МР15, МР17, МР21, МР44, ПР61, ПР63, ПР64, ПР66, ПР67, ПР68
<b>Промежуточная аттестация (дифференцированный зачет)</b>		2	—	
<b>Всего:</b>		<b>68</b>	<b>3</b>	

### **3. УСЛОВИЯ РЕАЛИЗАЦИИ ПРОГРАММЫ УЧЕБНОГО ПРЕДМЕТА**

#### **3.1. Материально-техническое обеспечение**

Для освоения программы учебного предмета ООПб.05 География в ОБПОУ «КЭМТ» имеется учебный кабинет «Естественнонаучные дисциплины».

Помещение кабинета оснащено типовым оборудованием, в том числе специализированной учебной мебелью и средствами обучения, необходимыми для выполнения требований к уровню подготовки обучающихся.

Оснащение учебного кабинета:

- посадочные места по количеству обучающихся;
- рабочее место преподавателя;
- комплект учебно-наглядных пособий;
- задания для контрольных работ;
- профессионально-ориентированные задания;
- материалы дифференцированного зачета.

Технические средства обучения:

- персональный компьютер с лицензионным программным обеспечением;
- проектор с экраном.

Залы:

Библиотека, читальный зал с выходом в сеть Интернет.

#### **3.2. Информационное обеспечение реализации программы**

Для реализации программы в библиотечном фонде ОБПОУ «КЭМТ» имеются печатные и электронные образовательные и информационные ресурсы для использования в образовательном процессе.

##### **3.2.1. Основные источники**

1. География для колледжей: учебник и практикум для среднего профессионального образования / А.В. Коломиец [и др.]; под редакцией А.В. Коломийца, А.А. Сафонова. – 3-е изд., перераб. и доп. – Москва: Издательство Юрайт, 2023. – 362 с. – (Профессиональное образование). – ISBN 978-5-534-16137-3. – Текст: электронный // Образовательная платформа Юрайт [сайт]. – URL: <https://urait.ru/bcode/530520>

### **3.2.2. Дополнительные источники**

1. Калуцков, В.Н. География России. Базовый и углубленный уровни: 10-11 классы: учебник и практикум для среднего общего образования / В.Н. Калуцков. – 3-е изд., перераб. и доп. – Москва: Издательство Юрайт, 2023. – 305 с. – (Общеобразовательный цикл). – ISBN 978-5-534-16446-6. – Текст: электронный // Образовательная платформа Юрайт [сайт]. – URL: <https://urait.ru/bcode/531080>

2. География мира. Базовый и углубленный уровни: 10—11 классы: учебник для среднего общего образования / А.В. Коломиец [и др.]; ответственные редакторы А.В. Коломиец, А.А. Сафонов. – 3-е изд., перераб. и доп. – Москва: Издательство Юрайт, 2023. – 360 с. – (Общеобразовательный цикл). – ISBN 978-5-534-15652-2. – Текст: электронный // Образовательная платформа Юрайт [сайт]. – URL: <https://urait.ru/bcode/509295>

### **3.2.3. Интернет-ресурсы**

1. Решу ЕГЭ. География [Электронный ресурс] URL: <https://geo-ege.sdamgia.ru/>

2. Российская электронная школа [Электронный ресурс] URL: <https://resh.edu.ru/>

3. Инфоурок [Электронный ресурс] URL: <https://infourok.ru/>

#### 4. КОНТРОЛЬ И ОЦЕНКА РЕЗУЛЬТАТОВ ОСВОЕНИЯ УЧЕБНОГО ПРЕДМЕТА

Контроль и оценка результатов освоения учебного предмета раскрываются через дисциплинарные результаты, направленные на формирование общих и профессиональных компетенций по разделам и темам содержания учебного материала.

Общая / профессиональная компетенция	Раздел / тема	Типы оценочных мероприятий
ОК 01. Выбирать способы решения задач профессиональной деятельности применительно к различным контекстам	Раздел 1, Тема 1.5.	Тестирование Устный опрос Представление результатов практических работ Контрольная работа
	Раздел 2, Тема 2.4.	Тестирование Устный опрос
	Раздел 3, Тема 3.1.	Тестирование Устный опрос
ОК 02. Использовать современные средства поиска, анализа и интерпретации информации и информационные технологии для выполнения задач профессиональной деятельности	Введение	Тестирование Устный опрос
	Раздел 2, Тема 2.3., Тема 2.4., Тема 2.5.	Тестирование Устный опрос Географический диктант Контрольная работа
ОК 04. Эффективно взаимодействовать и работать в коллективе и команде	Раздел 1, Тема 1.1., Тема 1.3.	Представление результатов практических работ Тестирование Устный опрос Географический диктант Кейс задания Контрольная работа
	Раздел 2, Тема 2.1.	Тестирование Устный опрос Географический диктант Контрольная работа
ОК 05. Осуществлять устную и письменную коммуникацию на государственном языке Российской Федерации с учетом особенностей	Раздел 1, Тема 1.1., Тема 1.2., Тема 1.3., Тема 1.4., Тема 1.5.	Тестирование Устный опрос Географический диктант Кейс задания Контрольная работа

социального и культурного контекста	Раздел 2, Тема 2.2., Тема 2.6.	Тестирование Устный опрос Контрольная работа Представление результатов практических работ
ОК 07. Содействовать сохранению окружающей среды, ресурсосбережению, применять знания об изменении климата, принципы бережливого производства, эффективно действовать в чрезвычайных ситуациях	Раздел 1, Тема 1.2.	Тестирование Устный опрос Географический диктант Кейс задания Контрольная работа
ПК 5.2. Сопровождать подготовку финансовых документов по производству и реализации продукции машиностроительного производства, материально-техническому обеспечению деятельности подразделения.	Раздел 1, Тема 1.4., Тема 1.5.	Тестирование Устный опрос Представление результатов практических работ Контрольная работа
	Раздел 2, Тема 2.4.	Тестирование Устный опрос Географический диктант Кейс задания Контрольная работа Представление результатов практических работ